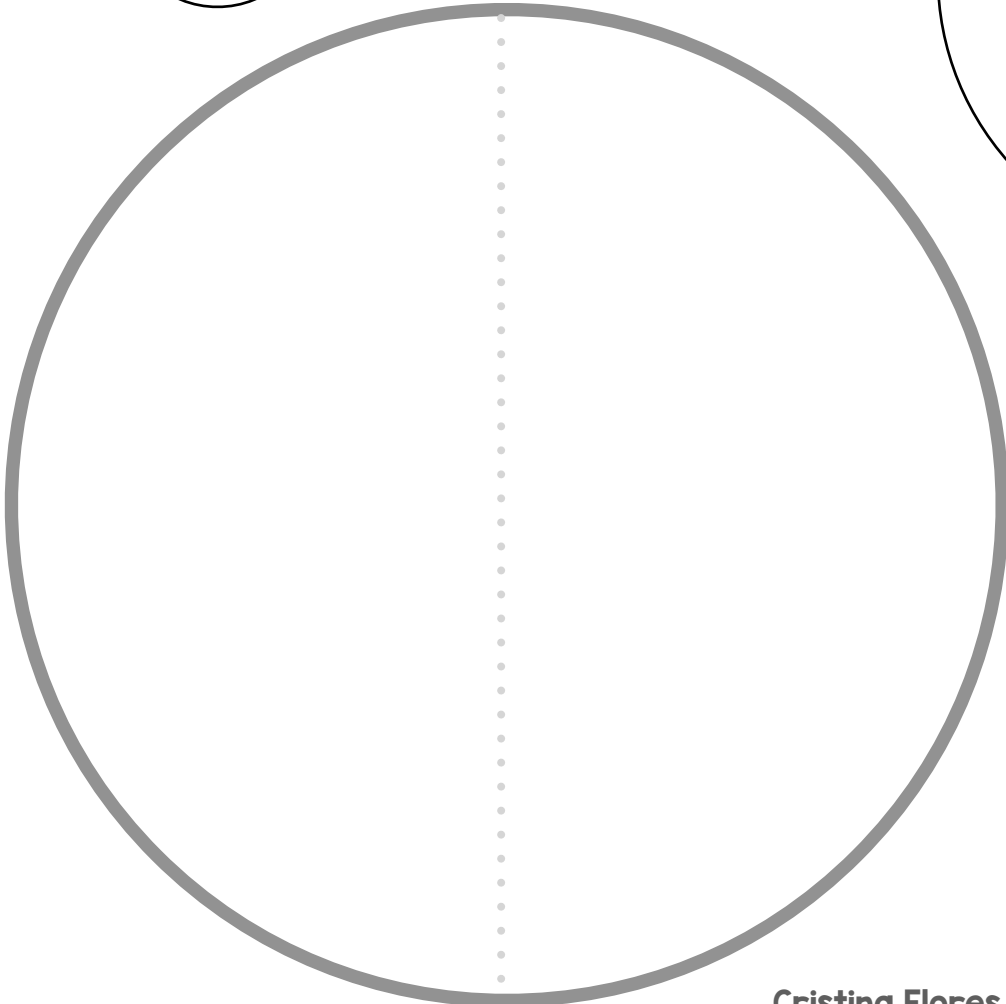
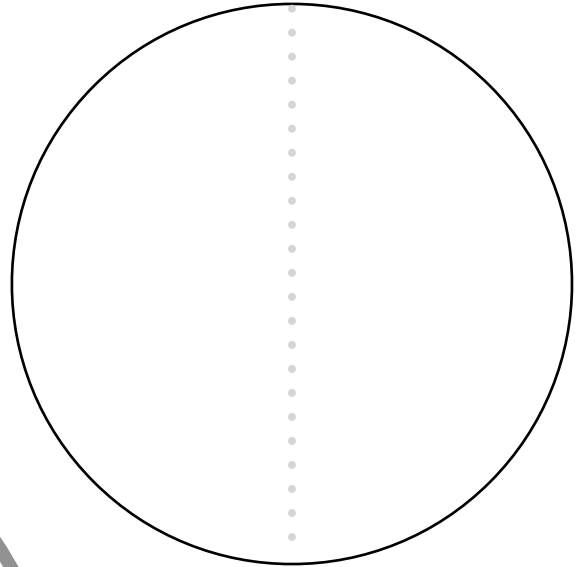
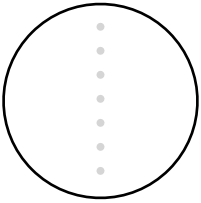


**CORTEZA CONTINENTAL:**  
Profundidad:

**CORTEZA OCEÁNICA:**  
Profundidad:

**MANTO SUPERIOR:**  
Profundidad:

**MANTO INFERIOR:**  
Profundidad:



**NÚCLEO INTERNO:**  
Profundidad:

**NÚCLEO EXTERNO:**  
Profundidad:

